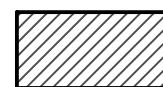


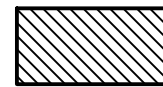
C.3 KOORDINAČNÍ SITUAČNÍ VÝKRES M 1:500




LEGENDA :



ŘEŠENÝ OBJEKT



NAVRHOVANÁ PŘÍSTAVBA



POZEMEK INWESTORA



OPLOCENÍ POZEMKU



METALICKÝ KABEL (CETIN)



PLYNOVOD – NTL (Gas Net s.r.o.)



PODZEMNÍ VEDENÍ VN – DO 35kW (ČEZ DISTRIBUCE)



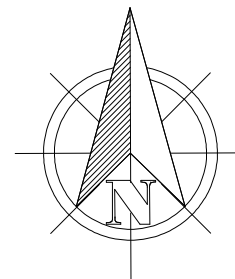
PODZEMNÍ VEDENÍ NN – DO 1kW (ČEZ DISTRIBUCE)



SPLAŠKOVÁ KANALIZACE

DEŠŤOVÁ KANALIZACE


VODOVOD



POZNÁMKY :

- REKONSTRUOVANÁ ČÁST MATEŘSKÉ ŠKOLKY SE NACHÁZÍ V JIŽNÍ ČÁSTI OBJEKTU
- V RÁMCI REKONSTRUKCE JE NAVRŽENA PŘÍSTAVBA, KTEROU SE PROSTORY SOC. ZÁZEMÍ ZVĚTŠÍ
- POZEMEK Č. 498 JE VE VLASTNICTVÍ INVESTORA
- PŘÍJEZD K OBJEKTU JE Z ULICE SLADKOVSKÉHO
- V ZÁJMOVÉM ÚZEMÍ SE NENACHÁZÍ ŽÁDNÉ KOMUNIKAČNÍ ZAŘÍZENÍ

REVIZE	POPIS REVIZE	DATUM	POZNÁMKA

Generální projektant <div> CODE, s.r.o. PARDUBICE Computer Design IČO 492 86 960</div> <div>Pardubice, Na Vrtálně 84 tel. 466 053 111, fax 466 053 125</div>			Zpracovatel části			
PROJEKTANT	VYPRACOVAL	VYPRACOVAL	KONTROLOVAL	ČÍSLO ZAKÁZKY	2018/005/600	
Ing.Petra Marečková	Ing. Petra Marečková		Ing. Viktor Meduna	POČET FORMÁTŮ	2 A 4	
				DATUM	03/2018	
INVESTOR	Město Chrudim, odbor investic, Resselovo nám. 77, 537 16 Chrudim			MĚŘÍTKO	1:500	
CHRUDEM MŠ Sladkovského - rekonstrukce dvou soc. zařízení dětí				Jméno souboru		
				Stupeň dokumentace JP		
C. Situační výkresy				Č. KOPIE	ČÁST	Č. PŘÍLOHY
Koordinační situační výkres					C	3